

Aus Respekt vor der Natur

Die Natur steht an erster Stelle, der Mensch ist nur Gast. Aus Respekt vor der Umwelt bleiben Sie bitte auf den ausgeschilderten Radwegen, hinterlassen Sie keinen Müll und vermeiden Sie Touren in der Dämmerung. Die zahlreichen und zum Teil seltenen Tier- und Pflanzenarten im Allgäu danken es Ihnen. Nehmen Sie sich auch die Hinweise der Kampagne #NatürlichSommer des Deutschen Alpenvereins zum Verhalten in der Natur zu Herzen. Denn neben Rücksicht auf die Tier- und Pflanzenwelt ist der gebotene Weg für genussvolle Touren auch ein respektvoller und freundlicher Umgang mit allen weiteren Sportlern.



www.fuessen.de/tipps-rad

Schutzgebiete

Rund um Füssen gibt es mehrere Schutzgebiete, die ein besonders rücksichtsvolles Verhalten erfordern und in denen meist spezielle Regelungen gelten. Hopfensee, Weißensee, Förgensee, Schwansee, Alpsee und das Faulenbacher Tal beispielsweise liegen in einem Landschaftsschutzgebiet. Einige Bereiche sind zudem als FFH-Gebiet (Fauna-Flora-Habitat-Gebiet) ausgewiesen und vom Almatsee bis nach Garmisch-Partenkirchen zieht sich ein Vogelschutzgebiet. Der Bannwaldsee und weite Teile des Ammergebirges sind als Naturschutzgebiete ausgewiesen. Bitte lesen Sie in allen Schutzgebieten aufmerksam die entsprechenden Informationsstafeln und halten Sie sich an die jeweils geltenden Regelungen. Die Natur dankt es Ihnen.



www.fuessen.de/aktiv-in-der-natur

Eigentlich selbstverständlich

Bitte wählen Sie Touren nach Ihrem Können aus. Eine realistische Einschätzung Ihrer Kondition und / oder der Akkukapazität Ihres E-Bikes ist wichtig. Planen Sie Pausenzeiten ein. Beachten Sie bitte, dass E-Bikes durch ihre Motoren und Akkus ein hohes Eigengewicht aufweisen, das den Bremsweg erheblich verlängert und das Schieben deutlich erschwert. Nehmen Sie bitte Rücksicht auf Spaziergänger, Wanderer und weitere Verkehrsteilnehmer. Und halten Sie sich an Wegsperrungen sowie die geltenden Verkehrsregeln. Herzlichen Dank!


www.fuessen.de/tipps-rad



1 Tegelberg-Runde
Höchster Punkt: 836 m
START / ZIEL: Tourist Information Füssen
1:15 Std.
14,4 km
67 hm
Eckpunkte: Schloss Neuschwanstein, Schloss Hohenschwangau, Museum der bayerischen Könige oder der Sommerrodelbahn an der Tegelbergbahn.



2 Vier-Seen-Runde
Höchster Punkt: 893 m
START / ZIEL: Parkplatz in Bad Faulenbach
1:00 Std.
9,2 km
126 hm
Eckpunkte: Almatsee, Obersee, Mittersee, Weißensee



3 Vom Weißensee zu den Burgruinen
Höchster Punkt: 922 m
START / ZIEL: Tourist Info Punkt Weißensee
1:15 Std.
13,7 km
172 hm
Eckpunkte: Burgruinen Eisenberg und Hohenfreyberg, Wallfahrtskirche Maria Hilf, Sudhaus Speiden, Weißensee



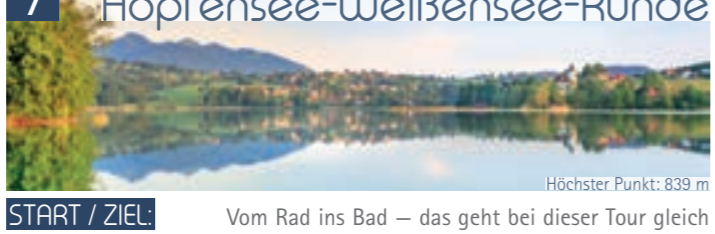
4 Königliche Schwarzenberg-Runde
Höchster Punkt: 894 m
START / ZIEL: Tourist Information Füssen
1:15 Std.
16,1 km
156 hm
Eckpunkte: Schloss Hohenschwangau, Schwansee und -park, Alpsee, Pindarplatz, Museum der bayerischen Könige



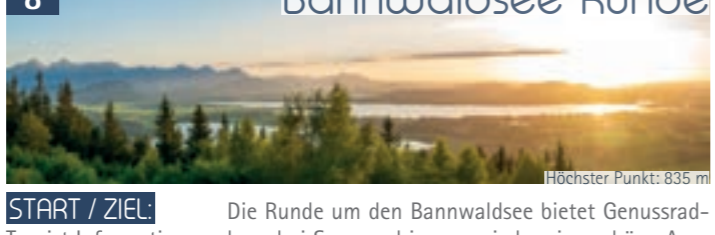
5 Hopfensee-Panoramarunde
Höchster Punkt: 918 m
START / ZIEL: Tourist Information Füssen
1:45 Std.
23,1 km
197 hm
Eckpunkte: Förgensee, Hopfensee, Faulensee, Koppenkreuz



6 Kneipp-Radrunde
Höchster Punkt: 894 m
START / ZIEL: Tourist Information Füssen
1:45 Std.
24,4 km
200 hm
Eckpunkte: Sennerei Lehern, Weißensee, Almatsee, Obersee, Mittersee, Lech, Förgensee, Hopfensee



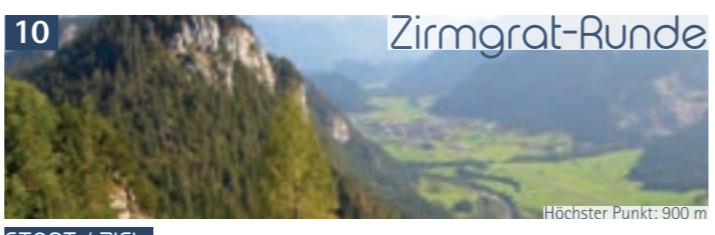
7 Hopfensee-Weißensee-Runde
Höchster Punkt: 839 m
START / ZIEL: Dorfladen Hopfen am See
2:00 Std.
26,8 km
185 hm
Eckpunkte: Hopfensee, Weißensee, Wallfahrtskirche Maria Hilf, Sudhaus Speiden



8 Bannwaldsee-Runde
Höchster Punkt: 835 m
START / ZIEL: Tourist Information Füssen
1:45 Std.
28,1 km
181 hm
Eckpunkte: Bannwaldsee, Hegratsrieder See, Förgensee, Pöllat, Königsschlösser



9 Förgensee-Runde
Höchster Punkt: 841 m
START / ZIEL: Tourist Information Füssen
2:00 Std.
30 km
170 hm
Eckpunkte: Förgensee, Förgenseeschiffahrt, Illasbergsee, Festspielhaus Neuschwanstein, Hegratsrieder See



10 Zirmgrat-Runde
Höchster Punkt: 900 m
START / ZIEL: Tourist Information Füssen
2:15 Std.
30,2 km
174 hm
Eckpunkte: Alatsee, Weißensee, Walderlebniszentrum, Lechfall



11 Burgen- und Schlösser-Runde
Höchster Punkt: 922 m
START / ZIEL: Tourist Information Füssen
3:30 Std.
42,5 km
379 hm
Eckpunkte: Burgruine Hopfen, Burgruinen Eisenberg & Hohenfreyberg, Königsschlösser, Burgruine Falkenstein, Hohes Schloss, Burgruine Vilsegg



12 Emmentaler Radweg
Höchster Punkt: 880 m
START / ZIEL: Dorfladen Hopfen am See
4:00 Std.
59,5 km
360 hm
Eckpunkte: Sennerei Lehern, Walder Käsküche, Milchverwertung Ostallgäu, Hofkäserei Lipp Rückholz, Bergkäseji Weizern



13 Naturbiken Füssen – Vilser Alm
Höchster Punkt: 1227 m
START / ZIEL: Parkplatz Morisse Füssen (P3)
3:30 Std.
26,1 km
615 hm
Eckpunkte: Alatsee, Vilser Alm

Radfernwege ...

Füssen im Allgäu ist die Drehscheibe des Radelns im nördlichen Alpenraum. Hier wird der Radurlaub zum Erlebnis, denn Füssen ist Etappenort vieler bekannter Radfernwege.

Ausführliche Informationen und GPX-Daten finden Sie auf unserer Webseite. Durch unsere Tourenvorschläge haben Sie die Möglichkeit in die Radfernwege hineinzuschmuppeln:

www.fuessen.de/radfernwege



A Via Claudia Augusta: Etappe Roßhaupten – Füssen
Höchster Punkt: 820 m
START / ZIEL: Schiffsanlegestelle Kraftwerk Roßhaupten / Bootshafen Füssen
Etappendaten:
1:45 Std.
26,2 km
133 hm ↓ 130 hm
Eckpunkte: Förgenseeschiffahrt, Flößermuseum Lechbruck, Roßhaupten, Rieden, Uni-per Wasserkraftwerk



B Bodensee-Königssee-Radweg: Etappe Nesselwang – Füssen
Höchster Punkt: 947 m
START / ZIEL: Tourist Information Füssen
Etappendaten:
1:30 Std.
22,2 km
178 hm ↓ 242 hm
Eckpunkte: Burgruinen Eisenberg & Hohenfreyberg, Wallfahrtskirche Maria Hilf, Sudhaus Speiden, Hopfensee, Förgensee
www.bodensee-koenigssee-radweg.de



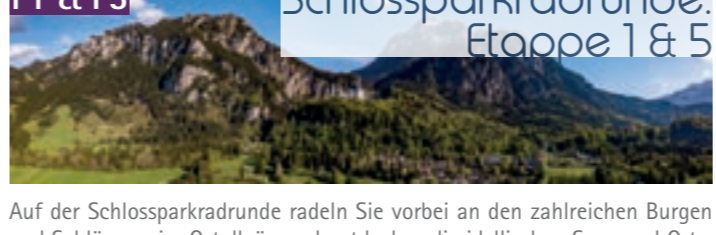
C Radrunde Allgäu: Etappe Füssen
Höchster Punkt: 918 m
START / ZIEL: Tourist Information Füssen
Etappendaten:
3:15 Std.
40,1 km
253 hm
Eckpunkte: Förgenseeschiffahrt, Wallfahrtskirche Maria Hilf, Hopfensee
www.radrunde-allgaeu.de



D Lechradweg: Etappe Lechbruck – Weißbach
Höchster Punkt: 880 m
START / ZIEL: Lechbruck / Weißbach (Österreich AT)
Etappendaten:
3:00 Std.
45,4 km
290 hm ↓ 116 hm
Eckpunkte: Förgensee, Lechfall Füssen, Wildfluss Lech
www.lechradweg.info



E Radweg Romantische Straße: Etappe Füssen – Wies
Höchster Punkt: 882 m
START / ZIEL: Tourist Information Füssen
Etappendaten:
3:00 Std.
56,6 km
190 hm ↓ 222 hm
Eckpunkte: Königsschlösser Neuschwanstein & Hohenschwangau, Wieskirche
www.romantischestrasse.de/radeln-wandern-golfen/radfahren-gps-tracks/



F1 & F5 Schlossparkradrunde: Etappe 1 & 5
Höchster Punkt: 882 m
START / ZIEL: Tourist Information Füssen
Etappe 1:
3:00 Std.
40 km
258 hm ↓ 325 hm
Etappe 5:
1:35 Std.
22,1 km
198 hm ↓ 153 hm
www.schlosspark.de/schlossparkradrunde


Legende

- Dauer
- Rundtour Länge
- Streckentour Länge
- Höhenmeter auf- / absteigend

- Unbefestigte Wege (Schotterwege)
- Asphaltierte Straßen und Wege



Renrad-Infos
Info: www.fuessen.de/rennrad



Naturbiken-Infos
Schätzen Sie moderate Höhenmeter-Herausforderungen, überwiegend Forst- und Alpwegen und traumhafte Panoramen? Dann sind Sie als Genuss-Mountainbiker in Füssen genau richtig. Im Rahmen des Projekts „Naturbiken Allgäu / Tirol“ wurden neben den Fernrouten allgäuweit 22 einzelne Rundtouren konzipiert und ausgeschildert. Unsere Tour Nr. 13 gehört dazu.
Info: www.fuessen.de/naturbiken



Geführte Mountainbike-Tour
Interesse an einer geführten Mountainbike-Tour? Dann sind Sie in unserem Gästeprogramm genau richtig. Im Rahmen einer geführten Tour haben Sie die Möglichkeit sich durch die wunderschöne Landschaft der Füssener Umgebung führen zu lassen. Wir bieten Touren für Anfänger und Fortgeschrittene. Termine und Preise auf Anfrage.
Info: www.fuessen.de/gaesteprogramm



Veranstaltungskalender
Wo ist was los in Füssen und seinen Ortsteilen Hopfen am See, Weißensee und Bad Faulenbach? In unserem Veranstaltungskalender finden Sie alle Informationen zu Stadtführungen, Ausstellungen und geführten Touren, aber auch zu großen Events und Festivals.
Info: www.fuessen.de/veranstaltungskalender



Förgenseeschiffahrt
Die Fahrgastschiffe MS Allgäu und MS Füssen starten mehrmals täglich ab dem Bootshafen Füssen zur kleinen oder großen Schiffsrundfahrt. Der einzigartige Blick auf Schloss Neuschwanstein, die Alpen sowie die Füssener Stadtsilhouette machen die Rundfahrten zu einem besonderen Erlebnis. Fahrräder können auf Anfrage mitgenommen werden.
Info: www.forgensee-schiffahrt.de



Festspielhaus Neuschwanstein
Im Festspielhaus Neuschwanstein direkt am Förgensee erwartet Sie ein umfangreiches Programm an kulturellen Highlights. Neben Musicals wie „Ludwig“, die „Papstin“ oder „Zepplin“ finden hier auch verschiedene Open Air Konzerte statt. Auch der Backgarten mit dem Blick über den See auf Schloss Neuschwanstein ist einen Besuch wert.
Info: www.das-festspielhaus.de

Genussradfahren um Füssen

Füssen im Allgäu bietet Ihnen eine große Auswahl an Radtouren in unterschiedlichen Schwierigkeitsstufen. Von sanft hügeligen und manchmal beinahe ebenen Strecken bis hin zu Mountainbiketouren, auf denen Sie auch Höhenmeter zurücklegen, ist alles dabei. Alle Touren bestechen durch ihre landschaftlichen Reize. Einige Touren bieten darüber hinaus einen wunderschönen Blick auf die Königsschlösser Neuschwanstein und Hohenschwangau vor majestätischer Bergkulisse. Die unterschiedlichen Seen säumen die meisten Touren und laden zum Baden oder Verweilen ein. Auch traditionelle Einkehrmöglichkeiten und Sennereien kommen nicht zu kurz.

www.fuessen.de/radtouren



Radgastgeber

Zahlreiche engagierte und zertifizierte Gastgeber in Füssen und seinen Ortsteilen Hopfen am See, Weißensee und Bad Faulenbach bieten Radurlaubern einen speziellen Service. Von der Aufnahme von Einnachtern über Radlerfrühstück und Radgaragen bis zur Unterstützung bei Reparaturen. Die Radgastgeber beraten Sie außerdem gerne zu Touren und Ausrüstung. Alle Füssener Radgastgeber finden Sie unter:

www.fuessen.de/radgastgeber

Füssen – Die romantische Seele Bayerns

Herausgeber: Füssen Tourismus und Marketing
Anstalt des öffentlichen Rechts der Stadt Füssen
Kaiser-Maximilian-Platz 1 · D-87629 Füssen
Telefon +49 8362 9385-0 · Telefax +49 8362 9385-20
tourismus@fuessen.de · www.fuessen.de

Konzeption, Grafik, Texte: Füssen Tourismus und Marketing
Fotografie: Füssen Tourismus und Marketing (2, 10, 12, A, B, 11, 17) / Gerhard Eisenhink (1, C, E, 2, 3) / David Terrey (8, 18) / Bettina und Alex Keim www.reisereportage-keim.de (10) / www.ulrichhaas.com (3) / Marc Oeder Photograph (14) / Janna Kampff (11E, 13) / www.jonas-wischnat.de (1) / Sabina Schindler (12) / Fotografie (6, 9) / Andreas Becker (7) / Stefan Stein (11) / Michael Lukaszewski Fotografie www.lukafo.de (4) / Matthias Struck (16) / **Kartografie:** green-solutions GmbH & Co. KG, Murnau
Kartengrundlage: ©OpenStreetMap contributors
Druck: Uni-Media GmbH, Bad Grönenbach
Stand: 11 / 2023 – Irrtum und Änderungen vorbehalten




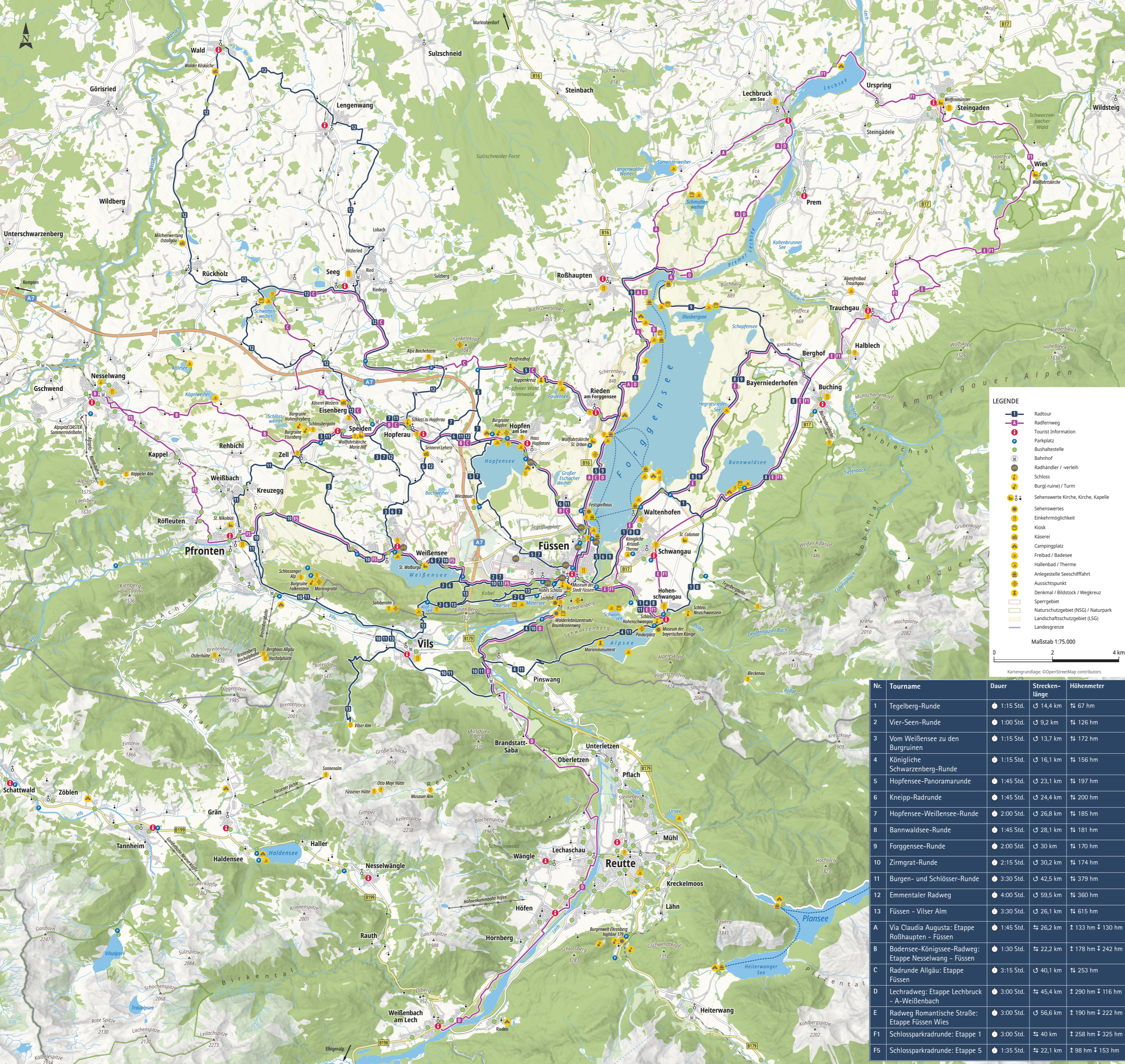
Tourist Information Füssen
Kaiser-Maximilian-Platz 1
D-87629 Füssen
Telefon +49 8362 9385-0
tourismus@fuessen.de

Tourist Information Hopfen am See
Höhenstraße 14
D-87629 Füssen
Telefon +49 8362 9385-0
hopfen@fuessen.de


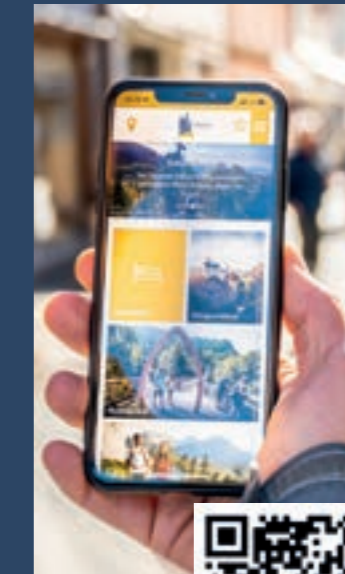
Tourist Info Punkt Weißensee
Seeweg 4
D-87629 Füssen
Telefon +49 8362 6500
weissensee@fuessen.de

Bayern





Die Füssen-WebApp



Die kostenlose Füssen-WebApp ist Ihr persönlicher Urlaubsbegleiter. Sie erhalten umfangreiche und standortbasierte Informationen zu zahlreichen Themen, die für Ihren Füssen-Aufenthalt wichtig sind, direkt auf Ihr Smartphone oder Tablet. Viele Inhalte können Sie sogar offline nutzen. Sie können sich beispielsweise Radtouren oder interessante Orte abspeichern und über die persönliche Merkliste jederzeit darauf zugreifen.

Im Gegensatz zu einer normalen App muss die WebApp nicht aus dem Appstore heruntergeladen werden. Das macht Updates über den Appstore überflüssig, da stets die aktuellste Version der WebApp geöffnet wird. Smartphone-Funktionen wie die Standortbestimmung oder die lokale Abspeicherung von Inhalten können mit der WebApp ebenfalls genutzt werden.

- Die App enthält unter anderem:
- Touren: Streckenverlauf, Wegbeschreibung, Entfernung
 - Sehenswertes: Beschreibung, Bilder, Umkreissuche
 - Events: Veranstaltungsbeschreibung, Zeitpunkt, Ort
 - Unterkünfte: Verfügbarkeit, Ausstattung, Bewertungen

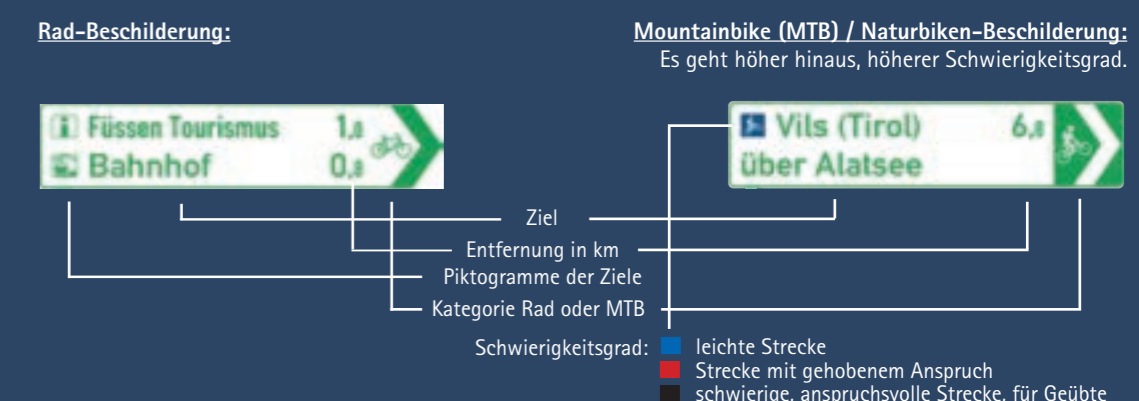
Radverleih und -händler

Name des Radverleihs / Radhändlers	Adresse, Telefonnummer, Webseite	Sortiment und Service
Easy-Tours-Radstation (im Hotel Sommer)	Weidachstraße 74, Füssen Tel. +49 172 7079972 www.easy-tours.de/radreisen-fuessen	Verleih von Rennrädern, MTBs, E-Bikes, Fahrrädern
Sport Luggi	Luitpoldstraße 11, Füssen Tel. +49 8362 5059155 www.ski-sport-luggi.de	Verleih von Fahrrädern, MTBs, E-Bikes, Rennrädern, Reparaturservice, Radhändler
Bike Rental Train Station	Bahnhofstraße 12, Füssen Tel. +49 8362 8835192 www.bike-rental-fuessen.com	Verleih von Fahrrädern, MTBs, E-Bikes
Cube Store	Froschenseestraße 45 1/2, Füssen Tel. +49 8362 39712 www.multicycle.de/cube-store-fuessen	Cube-Teststation, Reparaturservice, Schlauchautomat, Radhändler
Bike Füssen	Augsburger Straße 39, Füssen Tel. +49 174 1825489 www.bikefuessen.de	Verleih von Fahrrädern, MTBs, E-Bikes
Leone Bike	Abt-Oberleitnerstraße 14, Füssen Tel. +49 176 6610 5799 www.leone-bike.de	Verleih von Fahrrädern, E-Bikes, MTBs, Kinderanhänger
Radsport Zacherl & Müller	Kemptener Straße 29, Füssen Tel. +49 8362 3292 www.rad-zacherl-mueller.de	Reparaturen, Schlauchautomat, Radhändler
Flori's Radverleih	Parkplatz Ost, Füssen-Hopfen am See Tel. +49 8362 39770 www.floris-radverleih.de	Verleih von Fahrrädern, E-Bikes, MTBs, Rennrädern, Kinder- und Hundeanhängern
Königsfischer	Pfrontenerstraße 38, Füssen-Weißensee Tel. +49 8362 7059330 www.koenigsfischer.com/e-bikeverleih/	Verleih von Fahrrädern, E-Bikes, Kinderanhängern

Fahrradmitnahme im öffentlichen Personennahverkehr (ÖPNV)

Ihre Füssen Card ist Ihr Freiticket im Bus- und Bahnnetz von "allgäumbil". Dieser Service wird aus den Kurbeiträgeinnahmen finanziert. Zudem ist die Fahrradmitnahme in allen Bussen im Gültigkeitsbereich von "allgäumbil" kostenfrei. Bitte beachten Sie jedoch, dass die Mitnahme nur im Rahmen bestehender Kapazitäten erfolgen kann. Auf stark frequentierten Strecken, wie beispielsweise zu den Königsschlössern, kann es zu Stoßzeiten sein, dass in den Bussen kein Platz mehr für Fahrräder ist. Ein Rechtsanspruch auf die Mitnahme der Räder in Bussen besteht nicht. Das Angebot der kostenlosen Fahrradmitnahme gilt nicht in Zügen.

Beschilderung der Radwege



Zur besseren Orientierung finden Sie immer wieder kleinere Zwischenwegweiser. Explizit ausgeschilderte Touren sind durch die bei den Beschreibungen abgebildeten Logo-Einhänger direkt an der Beschilderung kenntlich gemacht.

Die Rad- und MTB-Beschilderung bei unseren österreichischen Nachbarn in Tirol unterscheidet sich von der deutschen. Die Kennzeichnung der MTB-Schwierigkeitsgrade ist gleich.

Nr.	Tourname	Dauer	Streckenlänge	Höhenmeter
1	Tegelberg-Runde	● 1:15 Std.	↳ 14,4 km	↕ 67 hm
2	Vier-Seen-Runde	● 1:00 Std.	↳ 9,2 km	↕ 126 hm
3	Vom Weißensee zu den Burgruinen	● 1:15 Std.	↳ 13,7 km	↕ 172 hm
4	Königliche Schwarzenberg-Runde	● 1:15 Std.	↳ 16,1 km	↕ 156 hm
5	Hopfensee-Panoramarunde	● 1:45 Std.	↳ 23,1 km	↕ 197 hm
6	Kneipp-Radrunde	● 1:45 Std.	↳ 24,4 km	↕ 200 hm
7	Hopfensee-Weißensee-Runde	● 2:00 Std.	↳ 26,8 km	↕ 185 hm
8	Bannwaldsee-Runde	● 1:45 Std.	↳ 28,1 km	↕ 181 hm
9	Forgensee-Runde	● 2:00 Std.	↳ 30 km	↕ 170 hm
10	Zirmgrat-Runde	● 2:15 Std.	↳ 30,2 km	↕ 174 hm
11	Burgen- und Schlösser-Runde	● 3:30 Std.	↳ 42,5 km	↕ 379 hm
12	Emmentaler Radweg	● 4:00 Std.	↳ 59,5 km	↕ 360 hm
13	Füssen - Vils'er Alm	● 3:30 Std.	↳ 26,1 km	↕ 615 hm
A	Via Claudia Augusta: Etappe Roßhaupten - Füssen	● 1:45 Std.	↳ 26,2 km	↑ 133 hm ↓ 130 hm
B	Bodensee-Königssee-Radweg: Etappe Nesselwang - Füssen	● 1:30 Std.	↳ 22,2 km	↑ 178 hm ↓ 242 hm
C	Radrunde Allgäu: Etappe Füssen	● 3:15 Std.	↳ 40,1 km	↕ 253 hm
D	Lechradweg: Etappe Lechbruck - A-Weißbach	● 3:00 Std.	↳ 45,4 km	↑ 290 hm ↓ 116 hm
E	Radweg Romantische Straße: Etappe Füssen Wies	● 3:00 Std.	↳ 56,6 km	↑ 190 hm ↓ 222 hm
F1	Schlossparkrunde: Etappe 1	● 3:00 Std.	↳ 40 km	↑ 258 hm ↓ 325 hm
F5	Schlossparkrunde: Etappe 5	● 1:35 Std.	↳ 22,1 km	↑ 98 hm ↓ 153 hm