Allgäu

Alpen-Radarena Füssen und Roßhaupten

Unsere Rennradklassiker



FÜSSEN im Allgäu · Kaufmann HOTEL•RESTAURANT•SPA · Roßhaupten

00 Prolog

Roßhaupten | 44 km | 280 hm

Kurze, relativ flache Einrollstrecke rund um den Forggensee und ins Alpenvorland. Überwiegend auf Radwegen und verkehrsarmen Nebenstrecken bietet sich die Runde zum ersten Kennenlernen unseres Rennradreviers an.

Roßhaupten – Lusse – Sameister – Lechbruck – Gründl – Prem – Halbéchtal – Halbéch – Bayerniederhofen – Bannwaldsee – Mühlberg – Schwangau – Horn – Füssen – Festspielhaus – Rieden am Forggensee – Osterreinen – Dietringen – Roßhaupten

An Wochenenden und Feiertagen starker Radverkehr rund um den Forggensee, am besten gegen Feierabend oder in den frühen Morgenstunden radeln! Der Abschnitt Prem – Halbéch verläuft auf der Hauptstraße mit einigen schwer einsehbaren Kurven.

Nach der Tour oder zwischendrin ein kühles Bad im Forggensee an einer der zahlreichen Bademöglichkeiten genießen oder eine gemütliche Schiffsrundfahrt mit der Forggensee-Schiffahrt machen.

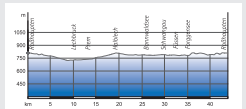

01 Staffelsee–Runde

Roßhaupten | 123 km | 1150 hm

Abwechslungsreiche Fahrt in den Oberbayerischen Pfaffenwinkel bis zum Staffelsee und nach Murnau. Anschließend geht es über einen langen Anstieg hoch nach Saulgrub und in leichtem Auf und Ab – vorbei an der weltberühmten Wieskirche, am Bannwaldsee und Schwangau – zurück nach Füssen und entlang des Forggensees nach Roßhaupten.

Roßhaupten – Lechbruck – Steingaden – Rottenbuch – Ammerschlucht – Böbing – Schöffau – Uffing – Seehausen am Staffelsee – Murnau – Bad Kohlgrub – Saulgrub – Altenau – Morgenbach – Wieskirche – Hiebler – Fronreiten – Unterreiten – Trauchgau – Halbéch – Bayerniederhofen – Bannwaldsee – Schwangau – Horn – Füssen – Rieden am Forggensee – Roßhaupten

Verkehrsreicher Abschnitt zwischen Murnau und Saulgrub. Umfahrungsmöglichkeit südlich über Grafenaschau (Radbeschilderung!).

Die Wieskirche (erbaut 1745 – 1754) ist Rokokojuwel und UNESCO Weltkulturerbe.

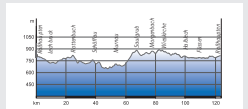

02 Allgäuer Seenrunde



Füssen | 133 km | 1710 hm

Anspruchsvolle Rundtour mit zahlreichen kürzeren und längeren Anstiegen ins Oberallgäu und nach Tirol. Höhepunkt bildet der Jochpass mit seinen vielen Serpentinen hoch nach Oberjoch. Durch das Tannheimer Tal, eines der schönsten Hochtäler Tirols, und durch die „Enge" wieder hinunter nach Pfronten und eher gemütlich über Vils zurück nach Füssen. Am Wegesrand liegen zahlreiche Seen, die auch zu einem Badestopp einladen.

Füssen – Weißensee – Pfronten – Nesselwang – Oy-Mittelberg – Petersthal – Ottacker – Martinszell – Niedersonthofen – Diepolz – Missen – Immenstadt i. Allgäu – Blaichach – Sonthofen – Bad Hindelang – Jochpass – Oberjoch – Schattwald – Zöblen – Tannheim – Grän – Pfronten-Steinach – Vils – Füssen

Der Jochpass ist auch bei Motorradfahrern sehr beliebt, daher empfiehlt sich eine Befahrung möglichst früh am Tag und nicht am Wochenende.

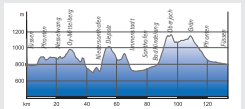

03 Pfaffenwinkel–Runde

Roßhaupten | 140 km | 1700 hm

In stetigem Auf und Ab führt die Runde vom Forggensee aus in den Pfaffenwinkel. Zahlreiche Kirchen und Schlösser warten am Weg, darunter gleich zu Beginn Schloss Neuschwanstein, später die Wieskirche und das Kloster Wessobrunn. Im oberbayerischen Voralpenland wartet der sportliche Anstieg auf den Hohen Peißenberg (988 m), der mit grandiosem Ausblicken belohnt wird. Über Nebenstraßen geht es tendenziell ansteigend zurück.

Roßhaupten – Dietringen – Rieden am Forggensee – Füssen – Schwangau – Halbéch – Trauchgau – Unterreiten – Wieskirche – Wildsteig – Schönberg – Böbing – Peißenberg – Hoher Peißenberg (Gipfel) – Hohenpeißenberg – St. Leonhard im Forst – Wessobrunn – Apfeldorf – Hohenfurch – Schwabsoien – Huttenried – Tannenberg – Bernbeuren – Sameister – Roßhaupten

Der Hohe Peißenberg (988 m ü. NN), beliebtes Ausflugsziel mit grandiosem Panoramablick, beheimatet die Wallfahrtskirche Mariä Himmelfahrt, einen Rundfunksender und mit dem Observatorium Hohenpeißenberg die älteste Bergwetterstation der Welt.

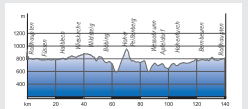

04 Gaichtpass–Oberjoch–Runde

Füssen | 94 km | 890 hm

Ein Rennrad-Klassiker zum Reinschnuppern in die Allgäuer und Tiroler Alpen mit zwei mittleren Bergwertungen am Gaichtpass und in Oberjoch. Zur Belohnung rollen wir durch eines der schönsten Alpenhochtäler und im Hauptort Tannheim lohnt sich ein Schlenker zum idyllisch gelegenen Vilsalpsee. An Unterjoch und Wertach vorbei geht es wieder ins Voralpenland und mit kleineren Zwischenanstiegen zurück nach Füssen.

Füssen – Pinswang – Kniepass – Pflach – Reutte – Ehenbichl – Weißenbach am Lech – Gaichtpass – Nesselwängle – Haldensee – Tannheim – Zöblen – Schattwald – Oberjoch – Unterjoch – Wertach – Nesselwang – Zell – Weißensee – Füssen

Am Gaichtpass ist mit zahlreichen Auto- und Motorradfahrern zu rechnen. Im Tannheimer Tal herrscht zu Ferienzeiten reger Ausflugsverkehr.

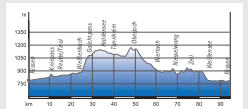

05 Forggensee–Dampflok–Runde

Roßhaupten | 110 km | 880 hm

Die ideale „Rollerstrecke" mit nur kleineren Anstiegen durch herrliche Ostallgäuer Voralpenlandschaft und rund um den Forggensee, den flächenmäßig größten Stausee Deutschlands. Bei der „Dampflokrunde" führt die Tour größtenteils auf alten, aufgelassenen Bahntrassen bis nach Kaufbeuren im Norden und über die Kreisstadt Marktoberdorf wieder zurück zum Forggensee und nach Füssen.

Roßhaupten – Rieden am Forggensee – Füssen – Horn – Waltenhofen – Hegratsrieder See – Kniebis – Illasbergsee – Forggensee-Staudamm – Riesen – Helmerstein – Lechbruck – Dessau – Burgen – Tannenberg – Ingenried – Sachsenried – Frankenhofen – Helmishofen – Mauerstetten – Kaufbeuren – Biessenhofen – Bertoldshofen – Rieder – Stötten a. Auerberg – Roßhaupten

Größtenteils Nebenstrecken und eigene Radwege, an Wochenenden und Feiertagen insbesondere um den Forggensee stark frequentiert.

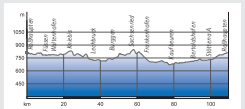

06 Auerberg–Ostallgäu–Runde



Roßhaupten | 133 km | 1400 hm

Sportliche Runde in das südliche Ostallgäu mit überwiegend leichten bis mittleren Anstiegen, aber auch Rollerabschnitten und flotten Abfahrten. Idyllische kleine Dörfer und Weiler, Badeseen und die fürs Allgäu typischen Wiesen begleiten den Radler. Der Auerberg bildet den sportlichen und aussichtsreichen Höhepunkt der Tour, in Schwainingen bewegt sich der Rennradler auf den Spuren der Radprofis (siehe unten).

Roßhaupten – Lechbruck – Bernbeuren – Auerberg (1055 m) – Stötten a. Auerberg – Rieder – Bertoldshofen – Biessenhofen – Apfeltrang – Wengleiner Steig – Günzach – Kraftsried – Schwaningang – Unterthingau – Oberthingau – Görisried – Wertachhalde (16%) – Rückholz – Seeg – Hopferau – Hopfen am See – Füssen – Rieden am Forggensee – Roßhaupten

Schwaningang, ein Ortsteil von Kraftsried, ist in Radsportkreisen ein fester Begriff: Unter anderem wurden hier bereits die Deutschen Meisterschaften der Frauen, Junioriinnen und Junioren ausgetragen.

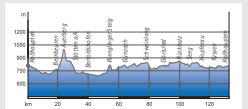

Herausgeber:

Füssen Tourismus und Marketing
Amt für Stadt Füssen
Kaiser-Maximilian-Platz 1
87629 Füssen
Tel.: 0 83 62 / 93 85 0
Fax: 0 83 62 / 93 85 20
tourismus@fuessen.de
www.fuessen.de

Gemeinde Roßhaupten
Hauptstraße 10
87672 Roßhaupten am Forggensee
Tel.: 0 83 67 / 36 4
Fax: 0 83 67 / 12 68
info@rosshaupten.de
www.rosshaupten.de

Hotel Sommer GmbH
Weißenbach 74
87629 Füssen
Tel.: 0 83 62 / 91 47 0
Fax: 0 83 62 / 91 47 14
info@hotel-sommer.de
www.hotel-sommer.de

Hotel Kaufmann GmbH & Co.KG
Füssener Str. 44
87672 Roßhaupten
Tel.: 0 83 67 / 91 23 0
Fax: 0 83 67 / 92 29
info@hotel-kaufmann.de
www.hotel-kaufmann.de

Erscheinungsjahr Allgäu GmbH, 36 München
Fotografie: Titelbild: Gerhard Emmerich, Günter Standl, Ulrich Haas, Lechtal Tourismus, Stephan Baier, Tony Hu, Manfred Jaudzik, Thomas Pfrauch, Wolfgang Sommer
Kartographie: green-solutions GmbH & Co. KG, Kartengrundlage/Oberflächendaten contributors
Texte: Füssen Tourismus und Marketing, Gemeinde Roßhaupten, Hotel Sommer, Hotel Kaufmann
Druck: Wiesendanger media GmbH, Murnau
Stand: Mai 2014 – Irrtum und Änderungen vorbehalten.

Alle Daten wurden nach bestem Wissen erstellt und wiedergegeben. Sie entsprechen dem Stand der Drucklegung. Dennoch sind Fehler nicht vollständig auszuschließen. Für die Richtigkeit und die Vollständigkeit der Angaben kann daher keine Haftung übernommen werden.

Gesamtpreis 3,80 €

07 Südliche Ostallgäu–Runde

Füssen | 84 km | 820 hm

Einsteigerrunde mit moderaten Anstiegen und Abfahrten. Am Anfang führt die Strecke direkt am Rand der Ammergauer Alpen entlang. Im weiteren Streckenverlauf nordwärts über abgelegene Nebenstraßen grüßt das Allgäu in Postkartenidylle. Der Auerberg wird umrundet, am Ende lädt der Hopfensee zu einem Sprung ins kühle Nass ein.

Füssen – Schwangau – Halbéch – Unterreiten – Prem – Lechbruck – Bernbeuren – Remnatsried – Reinharten – Stötten a. Auerberg – Heggen – Sulzschneid – Sigratsbold – Lengenwang – Seeg – Hopferau – Hopfen am See – Füssen

Ab Bernbeuren lassen sich mit einem Abstecher auf den aussichtsreichen Auerberg (1065 m) einige Höhenmeter ergänzen.

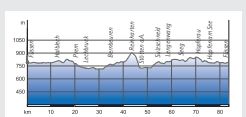

08 Rottachspeicher–Runde

Füssen | 106 km | 1320 hm

Rundfahrt zum zweitgrößten Allgäuer Stausee entlang der Alpenkulisse mit Schwenk ins Ostallgäuer Voralpenland: im Ostallgäu sanfte Hügel und auch mal kurze Rollerabschnitte, im westlichen Oberallgäuer Teil deutlich stärker ausgeprägte Berge mit mittleren Anstiegen und Abfahrten. Hat man den Höhenzug westlich von Oy-Mittelberg erreicht, erschließt sich ein herrlicher Blick auf die Alpenkette bis hinüber zu den Ammergauer Bergen.

Füssen – Hopfen am See – Hopferau – Seeg – Rückholz – Görisried – Bodelsberg – Moosbach – Ottacker – Rottach – Rettenberg – Kranzegg – Vorderburg – Rottachspeicher – Petersthal – Oy-Mittelberg – Nesselwang – Pfronten-Kappel – Pfronten-Ried – Weißensee – Füssen

Neben dem Rottachspeicher laden vor allem der Hopfensee und der Weißensee im Sommer zu einem kühlen Bad ein. Badehose nicht vergessen!

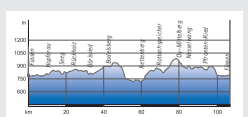

09 Plansee–Runde

Füssen | 105 km | 810 hm

Rund ums Ammergebirge mit Wieskirche, Oberammergau, Schloss Linderhof und Plansee – diese schöne Tour verbindet Natur- und Sightseeing-Highlights. Zunächst leicht welig in Richtung Wieskirche und Oberammergau, das Graswangtal an Schloss Linderhof vorbei hinauf bis zur Grenze nach Tirol. Ab hier rollt es zum Plansee hinunter, in den Reuttener Talkessel und über den Kniepass – ein letzter kurzer Anstieg – zurück nach Füssen.

Füssen – Schwangau – Halbéch – Fronreiten – Wieskirche – Morgenbach – Altenau – Unterammergau – Oberammergau – Graswang – Schloss Linderhof – Ammerwald – Plansee – Reute-Breitenwang – Pflach – Kniepass – Pinswang – Füssen

Zwischen Oberammergau und Plansee teilweise starker Ausflugsverkehr (Wochenende, Feiertage).

UNESCO Weltkulturerbe Wieskirche, Oberammergau (Passionsspiele, Lüftlmalerei, Holzschnitzereien), Schloss Linderhof (König Ludwig II.)

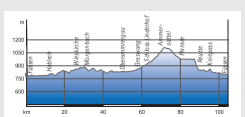

10 Namlos–Berwang–Runde

Füssen | 87 km | 1120 hm

Leichte Pässetour ins Tiroler Außerfern mit traumhafter Kulisse im Namloser Tal. Der Kniepass hinter Pinswang ist der erste kleine Steigungstest. Danach verläuft die Tour zunächst flach über versteckte, schmale Nebenstraßen, bis es hinauf ins Namloser Tal geht. Ab Berwang, dem höchsten Punkt der Runde, rollt man – abgesehen vom Katzenberg vor Reutte – zurück bis nach Füssen.

Füssen – Ziegelwies – Pinswang – Kniepass – Pflach – Lechaschau – Höfen – Weißenbach am Lech – Forchach – Stanzach – Namlos – Kelmen – Rinnen – Berwang – Bichlbach – Heiterwang – Katzenberg – Reutte-Breitenwang – Pflach – Musau – Füssen

Am Wochenende und zu Ferienbeginn starker Ausflugsverkehr, vor allem auf dem Abschnitt zwischen Heiterwang (Katzenberg) und Reutte.

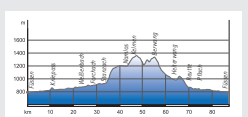

11 Hahntennjoch

Füssen | 111 km | 1490 hm

Passklassiker mit ausgedehnter Anfahrt übers Lechtal, einer der letzten europäischen Wildflusslandschaften. Anfahrt über kleine Nebenstraßen, dann auf der Lechtalstraße bis nach Elmen. Dort die erste lange und steile Auffahrtsrampe, ab Boden dann Pässe-Feeling pur mit etlichen Serpentinen und wechselnder Landschaft. Über Pfafflar, eine der ältesten Hochsiedlungen Tirols, in die Felsregion bis zur Passhöhe auf 1894 m ü. NN. Falls noch Kräfte übrig sind, kann die Tour bis Imst verlängert werden.

Füssen – Ziegelwies – Pinswang – Kniepass – Pflach – Lechaschau – Höfen – Weißenbach am Lech – Forchach – Stanzach – Elmen – Bschlabs – Boden – Pfafflar bis zum Hahntennjoch. Rückfahrt wie Hinfahrt bis Weißenbach, ab hier östlich des Lech über Ehenbichl nach Reutte und über Pflach – Musau – Ziegelwies zurück nach Füssen

Am Wochenenden und Feiertagen starker Ausflugsverkehr, insbesondere Motorradfahrer. Vorsicht bei der Passabfahrt!

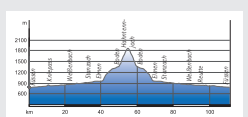

12 Drei–Pässe–Runde

Füssen | 214 km | 3090 hm

Königsetappe über drei Pässe und durch drei Länder (Bayern, Vorarlberg und Tirol) mit anspruchsvollen Steigungen und Abfahrten in traumhafter Alpenkulisse. Nach flacherem Einrollen geht es auf die Jochpassstraße, dann über den mehr als 16% steilen Riedbergpass und den Hochtannbergpass im letzten Drittel – der volle Kraft- und Konditionstest. Auf gleicher Strecke verläuft auch der jährliche Rad-Marathon Tannheimer Tal.

Füssen – Weißensee – Pfronten – Nesselwang – Wertach – Unterjoch – Oberjoch – Jochpass – Bad Hindelang – Sonthofen – Fischen im Allgäu – Obermaiselstein – Riedbergpass – Balderschwang – Hittisau – Andelsbuch – Mellau – Schoppernau – Hochtannbergpass – Warth – Steeg – Elbigenalp – Stanzach – Weißenbach am Lech – Höfen – Lechaschau – Musau – Füssen

Größtenteils Nebenstraßen, abschnittsweise auch etwas verkehrsreichere Verbindungen, Vorsicht bei den Passabfahrten!

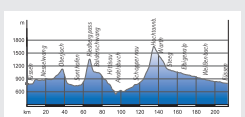

Informationen

Parken

Füssen:

Das Parkleitsystem in Füssen bietet Ihnen mehrere Parkmöglichkeiten. In unmittelbarer Nähe der Tourist Information liegt das kostenpflichtige Parkhaus P5 „City / Sparkasse" (Achtung: max. Höhe bei Dachträger beachten!). Kostenfreie Parkplätze finden Sie ca. 15 Gehminuten vom Startpunkt der Tour entfernt auf dem Parkplatz P2 „Bundeseisstadiumzentrum für Eishockey".

Roßhaupten:

Parkmöglichkeiten finden sich am Sportplatz in der Forggenseestraße ca. 500 m östlich vom Ortsrand entfernt oder im Kurpark (südlicher Ortsrand, Beschilderung durch den Ort folgen). Unsere Rad-Hotels verfügen für Ihre Gäste über ausreichend Parkplätze.

Öffentliche Verkehrsmittel

Die Tourist Information Füssen liegt ca. 5 Gehminuten vom Füssener Bahn- und Busbahnhof entfernt. Roßhaupten liegt ca. 8 km östlich des Bahnhofs Seeg (Strecke über den Sulzberg auf stark befahrener Kreisstraße) und rund 12 km vom Bahnhof Füssen entfernt.

Die Busse sind teilweise mit Radträgern ausgestattet. Bus und Bahn sind im gesamten südlichen Ostallgäu für Gäste mit Gästekarte kostenlos!

allgäumobil im Schwangau – Freie Fahrt mit Bus und Bahn – www.tourismus-ostallgaeu.de

Zeichenerklärung

- Startort
- Streckenlänge
- Höhenmeter
- empfohlene Fahrtrichtung
- Tourenbeschreibung
- Roadbook
- Verkehrsinformationen
- Zusatzinformation
- Sehenswürdigkeiten an der Strecke

Alpen–Radarena Füssen & Roßhaupten

Herzlich willkommen im Allgäuer „Schlosspark"! Die Region rund um Schloss Neuschwanstein ist eines der landschaftlich vielseitigsten Rennradreviere am bayerischen Alpenrand. Von flach über sanfte Hügel bis zu knackigen Pässen werden die Touren jedem Anspruch gerecht.

Es einfach mal rollen lassen? Auf verkehrsarmen Strecken im seenreichen Voralpenland Kilometer sammeln? Oder Höhenmeter kurbeln an den benachbarten Tiroler Alpenpässen? Alles ist möglich. Sogar mit Sightseeing-Stopps lassen sich die Touren hier kombinieren – das Weltkulturerbe Wieskirche oder die Schlösser Neuschwanstein, Hohenschwangau und Linderhof liegen an der Strecke. Nehmen Sie Fahrt auf: Ein Prolog zum Auftakt und 12 Etappen durchs Voralpenland und in die Allgäuer Alpen mit dem Tiroler Außerfern warten auf Sie! Die Touren inklusive Beschreibung und GPS-Track zum Download finden Sie auch online unter www.maps.fuessen.de.

Viel Spaß im Sattel!

Bitte beachten:

- Halten Sie sich an die StVO!
- „Radler mit Hirn tragen Helm!"
- Auf dem Rad ist „handyfreie Zone"!
- Rücksicht auf die Allgäuer Natur!

NOTRUF 112

FÜSSEN im Allgäu

Füssen – die romantische Seele Bayerns

Die Stadt am Fuß der Alpen wird eingerahmt von imposanten Hochgebirgsgipfeln, sattgrünen Allgäuer Hügellandschaft und mehr als zehn Badeseen. Outdoor-Fans finden rund um Füssen beste Voraussetzungen fürs Wandern und Radeln, für Berg- und Wassersport.

Die schönste Aussicht auf die Landschaft und Schloss Neuschwanstein vor Bergkulisse genießen Sie im Sommer bei einer Schiffsrundfahrt auf dem Forggensee – bei der Sie auch Ihr Rennrad mitnehmen können.

Die romantische Füssener Altstadt mit mittelalterlichen Gassen, der alten Stadtmauer und Barockkirchen lädt zum Bummeln ein und beeindruckt mit reichen Kunstschätzen aus der mehr als siebenhundertjährigen Stadtgeschichte. Eine der europaweit schönsten Sammlungen historischer Lauten und Geigen erinnert an die Bedeutung Füssens als Wiege des europäischen Lautenbaus. Auf einem Bergsporn über der Altstadt erhebt sich das Hohe Schloss mit farbenprächtigen Illusionsmalereien.

Kontakt: Füssen Tourismus und Marketing
Kaiser-Maximilian-Platz 1
87629 Füssen
Tel.: 0 83 62 / 93 85 0
tourismus@fuessen.de
www.fuessen.de

Roßhaupten im Allgäu

Roßhaupten – das Dorf am See

„Mittendrin und nebenan" – mittendrin in der Ferienregion Allgäu, nebenan in unmittelbarer Nachbarschaft zu den Königsschlössern Neuschwanstein und Hohenschwangau, der mittelalterlichen Altstadt von Füssen sowie dem Forggensee, dem größten Stausee Deutschlands – das ist Roßhaupten.

Mittendrin im internationalen Flair der touristischen Hochburgen, aber auch nebenan mit Oasen der Ruhe und Entspannung in der Allgäuer Alpen- und Voralpenlandschaft – diese Gegensätze begleiten Sie als Gast bei Ihrem Aufenthalt in Roßhaupten.

Sie prägen auch das Rennradrevier rund um Roßhaupten: flache Rollerstrecken wie der „Klassiker" rund um den Forggensee, leichte Hügel bis hin zu knackigen Bergansteigen wie dem Auerberg, dem „Schwäbischen Rigi" gleich um die Ecke – alles was das Rennradherz begehrt ist hier zu finden. Dazu rennradfreundliche Gastgeber, Sonne in den Speichen und Wind um die Nase – auf den Sattel und los in die Radregion Südliches Allgäu!

Kontakt: Touristinformation Roßhaupten
Hauptstraße 10
87672 Roßhaupten
Tel.: 0 83 67 / 36 4
info@rosshaupten.de
www.rosshaupten.de

Kaufmann HOTEL•RESTAURANT•SPA

IHR RENNRAD–HOTEL IM OSTALLGÄU

Lernen Sie das Ostallgäu von seiner schönsten „Rennrad-Seite" kennen. Das 4 Sterne Hotel Kaufmann ist Ihr idealer Ausgangspunkt zu den besten Runden ins Allgäu und nahe Tirol. Der Chef fährt gerne selbst mit und zeigt Ihnen seine Lieblingsstrecken in der Umgebung.

******Hotel**

- Ruhige Lage am Ortsausgang von Roßhaupten
- Großzügige Zimmer und Suiten
- Sonnenterrasse mit Blick auf die Allgäuer Alpen
- Schwimmbad
- SPA-Bereich mit Saunen und großem Ruheraum
- Fitnessraum
- Massagen und Beauty nach den Touren

Für Rennradler

- Geführte Touren mit dem Chef des Hauses
- Radkeller mit Werkstatt
- Wäscheservice

Kontakt: Hotel Kaufmann GmbH & Co. KG
Füssener Straße 44
87672 Roßhaupten
Tel.: 0 83 67 / 91 23 0
info@Hotel-Kaufmann.de
www.Hotel-Kaufmann.de

Urlaubs– und Wellness–Hotel Sommer

Lockere Seenrunden oder knackige Alpenpässe – Füssen im Allgäu ist perfekt für Rennradtouren.

Wellnesshotel****

- Am Forggensee mit Blick auf Schloss Neuschwanstein
- 15 Gehminuten zur historischen Altstadt von Füssen
- Vital-Frühstücksbüffett, Halbpension, Wlan etc.
- Inklusive Bergbahnen, Schiffstahrt u.a.

Moderner SPA mit ca. 2000 m²

- Hallenbad, Freibad, Saunenlandschaft
- Sportmassage/Beauty nach den Touren
- Leistungsdiagnose im Fitnessstudio (Cardio- u. Kraft)

Für Rennradler

- Geführte Rennradtouren in homogenen Gruppen
- Apres Bikesnack auf der Sonnenterrasse
- Gemeinsames Training im Rennradcamp
- Videogesicherter Radkeller, Werkstatt
- Begleitfahrzeug, Wäscheservice
- Foto- und Action-Video-Service
- Leih-Rennräder, E-Bikes, MTB's
- Mitglied bei Roadbike Holidays
- Rad-Info-Ecke mit Magazinen
- GPS-Leihgeräte

Fahren – und gewinnen – Sie gegen Hotelchef Wolfgang Sommer die berühmte AUERBERGWETTE!

Kontakt: Wellnesshotel Sommer
Weißenbach 74
87629 Füssen
Tel.: 0 83 62 / 91 47 0
info@hotel-sommer.de
www.hotel-sommer.de

s'Radhaus
Lechtaler Straße 23A
A-6600 Lechaschau
www.rad-haus.de

Kemptener Straße 29
87629 Füssen
www.rad-zacherl-mueller.de

Tegelberg-Talstation
Tegelbergstraße 33
87645 Schwangau

Luitpoldstraße 11
87629 Füssen
www.ski-sport-luggi.de

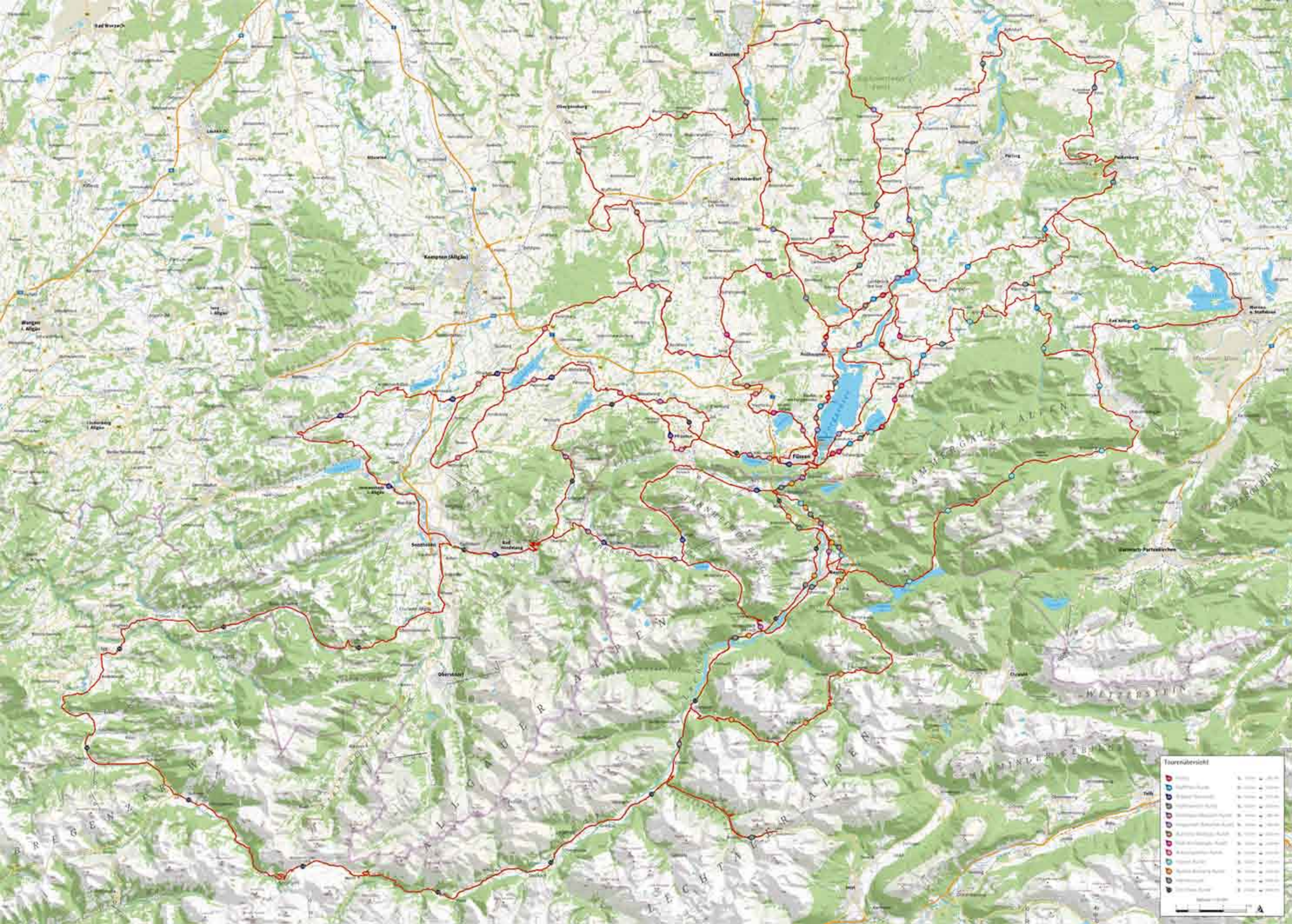
Kaufbeuren
Marktoberdorf
Füssen
Oberstdorf
Kempten (Allgäu)
Wangen i. Allgäu
Leutkirch
Bad Wurzach
Seeg
Pfronten
Tourenübersicht